

LEYENDA:

- LIMITE MUNICIPAL ALGARROBO. (FT AYTO)
- HUERTA TRADICIONAL (HT). (FT AYTO)

0 180 360 720 1.080 1.440 Metros

	FECHA:	NOVIEMBRE 23
	ESCALA:	1:15,000

AUTOR: Susana García Bujalance, Dra. Arquitecta
Rafael González Gil, Biólogo

TÍTULO DEL PLANO:	Nº PLANO:
LOCALIZACION	1



PROYECTO:

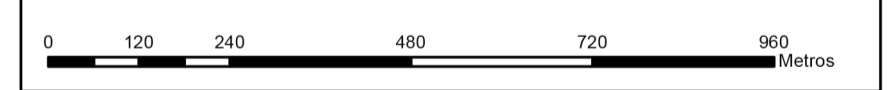
DOCUMENTO INICIAL ESTRATÉGICO DE LA MODIFICACIÓN DE LA NORMATIVA DEL SUELO RÚSTICO DE LAS NNSS DE ALGARROBO


PROYECCIÓN: UTM, ETRS 89 USO 30



LEYENDA:




-  LIMITE MUNICIPAL ALGARROBO. (FT AYTO)
-  HUERTA TRADICIONAL (HT). (FT AYTO)




	FECHA:	NOVIEMBRE 2023
	ESCALA:	1:10,000
AUTOR:	Susana García Bujalance, Dra. Arquitecta Rafael González Gil, Biólogo	
TÍTULO DEL PLANO:	ORTOFOTO	Nº PLANO: 2
PROYECTO:	DOCUMENTO INICIAL ESTRATÉGICO DE LA MODIFICACIÓN DE LA NORMATIVA DEL SUELO RÚSTICO DE LAS NNSS DE ALGARROBO	



LEYENDA:

-  LIMITE MUNICIPAL ALGARROBO. (FT AYTO)
-  HUERTA TRADICIONAL (HT). (FT AYTO)
-  Zonas inundables. Periodo de retorno 500 años

0 120 240 480 720 960 Metros

	FECHA: NOVIEMBRE 2023
	ESCALA: 1:10,000
AUTOR: Susana García Bujalance, Dra. Arquitecta Rafael González Gil, Biólogo	
TÍTULO DEL PLANO: ZONAS INUNDABLES TR 500 AÑOS (FT. REDIAM)	N° PLANO: 3
PROYECTO: DOCUMENTO INICIAL ESTRATÉGICO DE LA MODIFICACIÓN DE LA NORMATIVA DEL SUELO RÚSTICO DE LAS NNSS DE ALGARROBO	

PROYECCIÓN: UTM, ETRS 89 USO 30



LEYENDA:

- LIMITE MUNICIPAL ALGARROBO. (FT AYTO)
- HUERTA TRADICIONAL (HT). (FT AYTO)
- Inventario VVPP
- LIC
- ZEC
- ZEPA

Espacios Naturales Protegidos

- Parques Nacionales
- Otros Parques
- Reservas Naturales
- Monumentos Naturales
- Paisajes Protegidos
- Espacios Protegidos Red Natura 2000
- Otros Espacios Naturales Protegidos
- Área Marina Protegida

0 120 240 480 720 960 Metros

















	FECHA:	NOVIEMBRE 2023
	ESCALA:	1:10,000

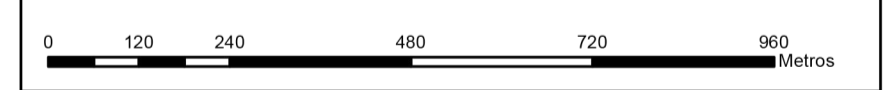
AUTOR: Susana García Bujalance, Dra. Arquitecta Rafael González Gil, Biólogo	
TÍTULO DEL PLANO:	Nº PLANO:
RED NATURA, VÍAS PECUARIAS Y ENP	4
PROYECTO: DOCUMENTO INICIAL ESTRATÉGICO DE LA MODIFICACIÓN DE LA NORMATIVA DEL SUELO RÚSTICO DE LAS NNSS DE ALGARROBO	


PROYECCIÓN: UTM, ETRS 89 USO 30



LEYENDA:







-  LIMITE MUNICIPAL ALGARROBO. (FT AYTO)
-  HUERTA TRADICIONAL (HT). (FT AYTO)
-  Zonas Húmedas Bien Conservadas
-  Zonas Húmedas Transformadas
-  Marismas Transformadas
-  Complejo Litoral Excepcional
-  Complejos Litorales Int.Amb
-  Espacios Forestales Int.Recr.
-  Paraje Natural Excepcional
-  Sin Clasificar
-  Paisajes Agrícolas Singulares
-  Parajes Sobresalientes
-  Complejo Ribereño Int.Amb.
-  Complejos Serranos Int.Amb.
-  BIENES CULTURALES PROTEGIDOS
-  ENTORNO DE PROTECCIÓN BIENES CULTURALES PROTEGIDOS

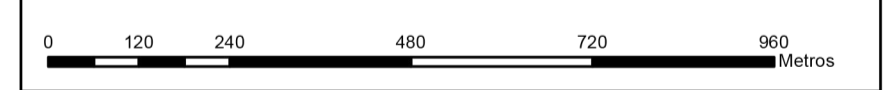



	FECHA: NOVIEMBRE 2023
	ESCALA: 1:10,000
AUTOR: Susana García Bujalance, Dra. Arquitecta Rafael González Gil, Biólogo	
TÍTULO DEL PLANO: PATRIMONIO. INFORMACIÓN DEL DERA	N° PLANO: 5
PROYECTO: DOCUMENTO INICIAL ESTRATÉGICO DE LA MODIFICACIÓN DE LA NORMATIVA DEL SUELO RÚSTICO DE LAS NNSS DE ALGARROBO	



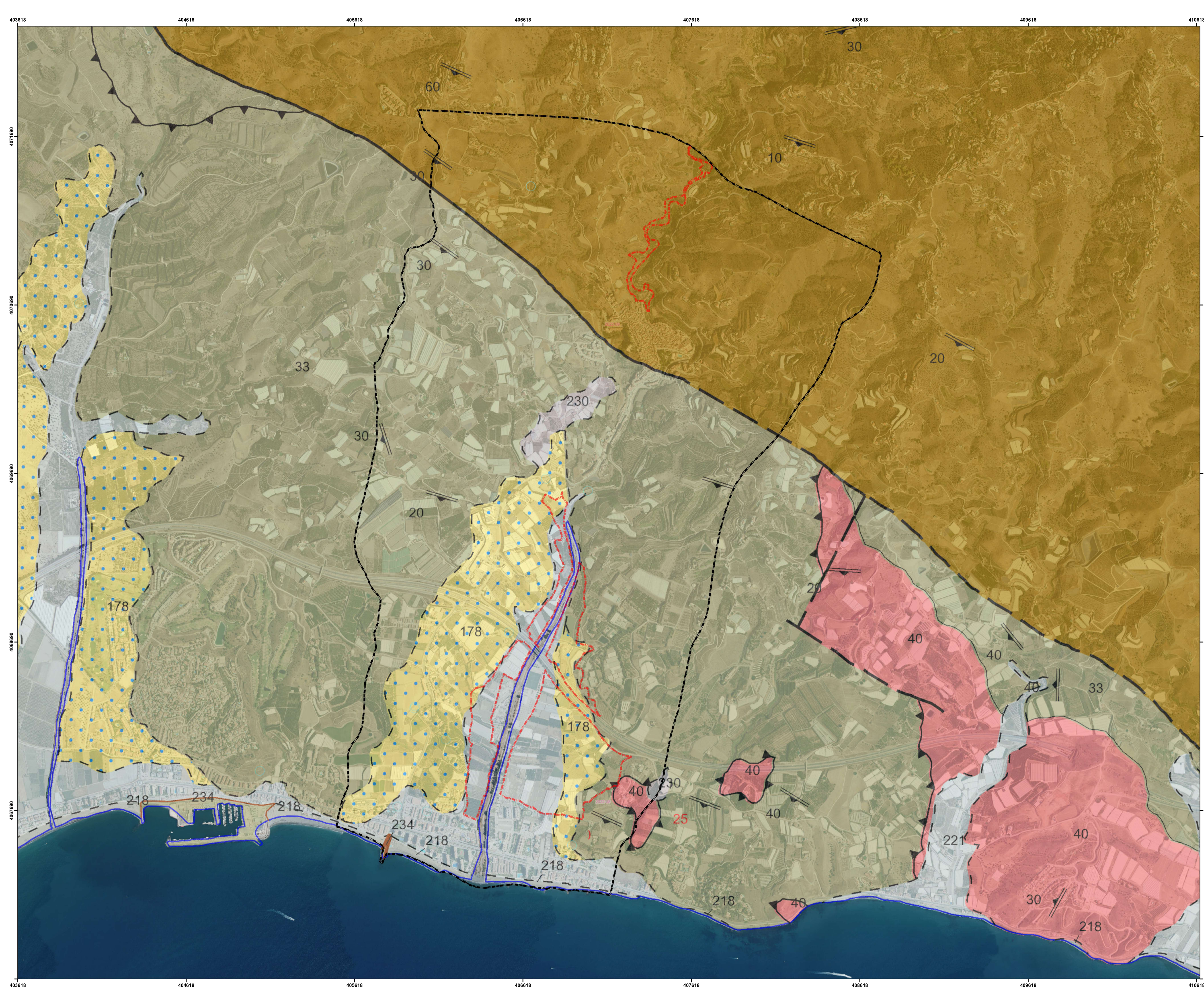
LEYENDA:

-  Masas de agua
-  Límite tierra-agua
-  LIMITE MUNICIPAL ALGARROBO. (FT AYTO)
-  HUERTA TRADICIONAL (HT). (FT AYTO)
-  Ríos permanentes
-  Ríos no permanentes



	FECHA:	NOVIEMBRE 2023
	ESCALA:	1:10,000
AUTOR: Susana García Bujalance, Dra. Arquitecta Rafael González Gil, Biólogo		Nº PLANO:
TÍTULO DEL PLANO:		6
RED HIDROGRÁFICA		FORMATO DIN. A3
PROYECTO:		

DOCUMENTO INICIAL ESTRATÉGICO DE LA MODIFICACIÓN DE LA NORMATIVA DEL SUELO RÚSTICO DE LAS NNSS DE ALGARROBO



LEYENDA:

- LIMITE MUNICIPAL ALGARROBO. (FT AYTO)
- HUERTA TRADICIONAL (HT). (FT AYTO)

Esquistos grafitosos. Localmente cuarcitas y cuarzomicaesquistos. Metamorfismo de grado medio (estauroilita + granate + distena)

Calcarenitas, arenas y limos amarillos. Plataforma

Aluviales y fondos de valle

Esquistos claros. Localmente cuarcitas y cuarzomicaesquistos. Metamorfismo de grado medio (estauroilita + granate + distena)

0 120 240 480 720 960 Metros








	FECHA:
	NOVIEMBRE 23
	ESCALA:
	1:10,000

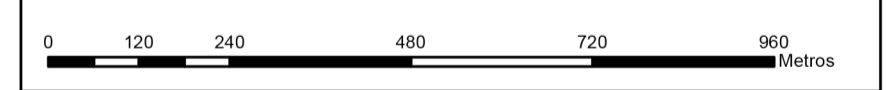
AUTOR: Susana García Bujalance, Dra. Arquitecta Rafael González Gil, Biólogo	
TÍTULO DEL PLANO:	N° PLANO:
GEOLOGÍA	7
PROYECTO:	
DOCUMENTO INICIAL ESTRATÉGICO DE LA MODIFICACIÓN DE LA NORMATIVA DEL SUELO RÚSTICO DE LAS NNSS DE ALGARROBO	


PROYECCIÓN: UTM, ETRS 89 USO 30



LEYENDA:

-  LIMITE MUNICIPAL ALGARROBO. (FT AYTO)
-  HUERTA TRADICIONAL (HT). (FT AYTO)
-  Hábitats no prioritarios
-  Presencia de 1 Hábitat Prioritario
-  Presencia de 2 Hábitats Prioritarios
-  Presencia de 3 Hábitats Prioritarios
-  Presencia de 4 Hábitats Prioritarios



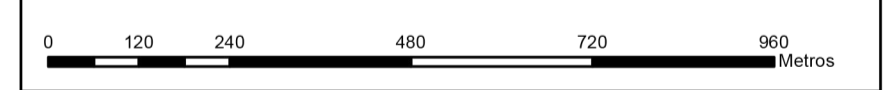
	FECHA:	NOVIEMBRE 23
	ESCALA:	1:10,000
AUTOR: Susana García Bujalance, Dra. Arquitecta Rafael González Gil, Biólogo		Nº PLANO:
TÍTULO DEL PLANO:		8
HÁBITATS INTERÉS COMUNITARIO		FORMATO DIN. A3
PROYECTO:		

DOCUMENTO INICIAL ESTRATÉGICO DE LA MODIFICACIÓN DE LA NORMATIVA DEL SUELO RÚSTICO DE LAS NNSS DE ALGARROBO



LEYENDA:

	Zona Verde
	Edificacion
	Nucleos Urbanos_pol
	LIMITE MUNICIPAL ALGARROBO. (FT AYTO)
	HUERTA TRADICIONAL (HT). (FT AYTO)



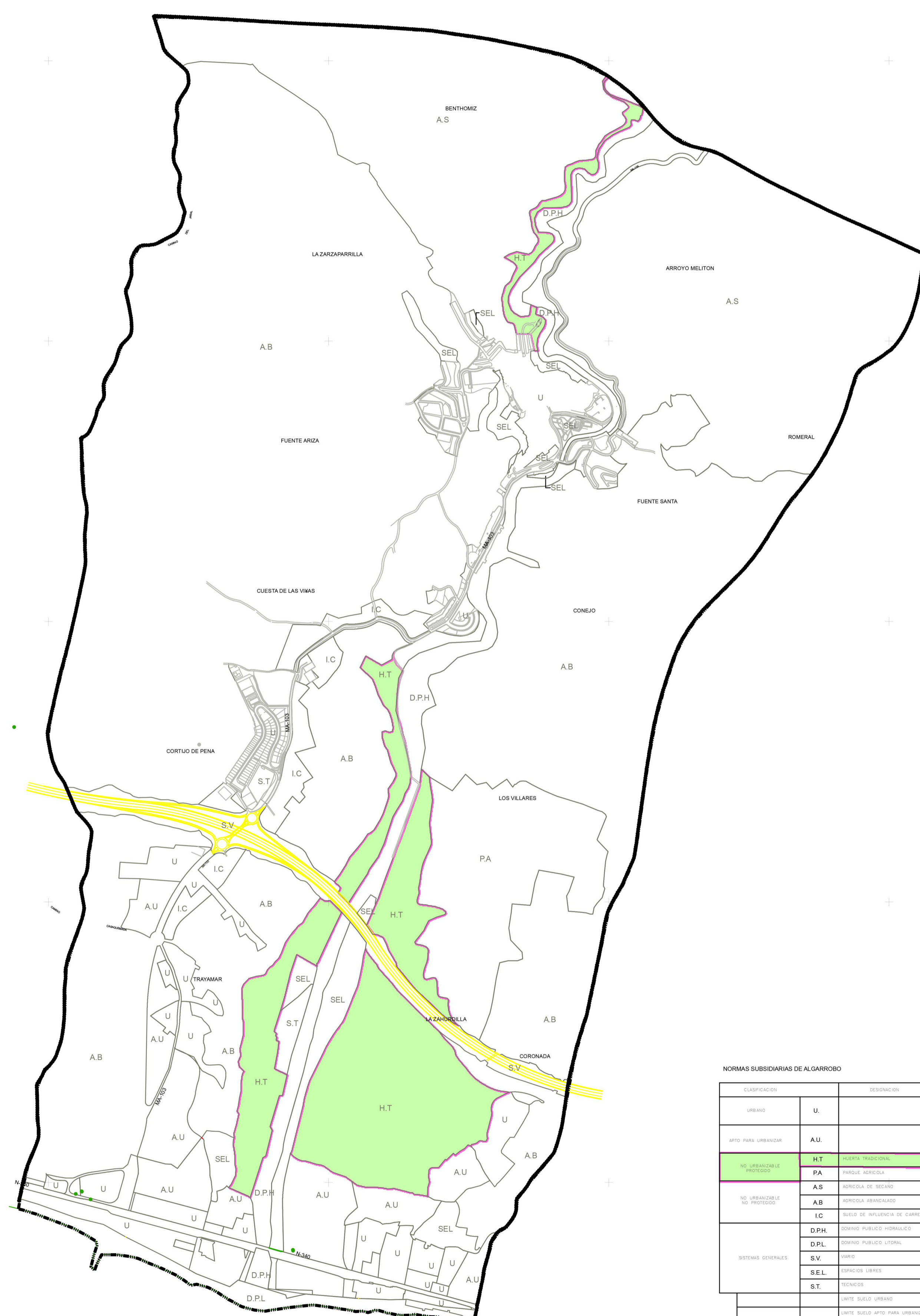
	FECHA:
	NOVIEMBRE 23
	ESCALA:
1:10,000	



AUTOR: Susana García Bujalance, Dra. Arquitecta
 Rafael González Gil, Biólogo

TÍTULO DEL PLANO:	Nº PLANO:
SISTEMA URBANO_ DERA	9
FORMATO DIN. A3	

PROYECTO:

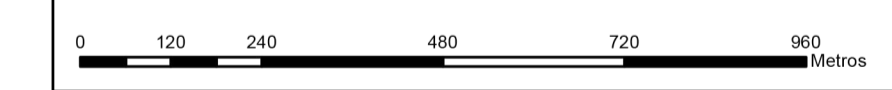
DOCUMENTO INICIAL ESTRATÉGICO DE LA MODIFICACIÓN DE LA NORMATIVA DEL SUELO RÚSTICO DE LAS NNSS DE ALGARROBO



- LEYENDA:**
-  LIMITE MUNICIPAL ALGARROBO. (FT AYTO)
 -  HUERTA TRADICIONAL (HT). (FT AYTO)

NORMAS SUBSIDIARIAS DE ALGARROBO

CLASIFICACION	DESIGNACION
URBANO	U.
ARTO PARA URBANIZAR	AU.
NO URBANIZABLE PROTEGIDO	H.T. HUERTA TRADICIONAL
	PA. PARQUE AGRICOLA
	A.S. AGRICULTURA DE SECANO
	AB. AGRICULTURA AVANZADA
	I.C. BARRIO DE AFILIADOS DE CARRETERA
	D.P.H. DOMINIO PUBLICO HIDRAULICO
	D.P.L. DOMINIO PUBLICO LITORAL
SISTEMAS GENERALES	S.V. VIAL
	SEL. ESPACIOS LIBRES
	S.T. TERMINOS
	LIMITE SUELO URBANO
	LIMITE SUELO ARTO PARA URBANIZAR



LABORATORIO URBANISMO

FECHA:
NOVIEMBRE 23

ESCALA:
1:10,000

AUTOR: **Susana García Bujalance, Dra. Arquitecta**
Rafael González Gil, Biólogo

TÍTULO DEL PLANO:
SISTEMA URBANO DERA

N° PLANO:
10

FORMATO DIN: A3

PROYECTO:
DOCUMENTO INICIAL ESTRATÉGICO DE LA MODIFICACIÓN DE LA NORMATIVA DEL SUELO RÚSTICO DE LAS NNSS DE ALGARROBO